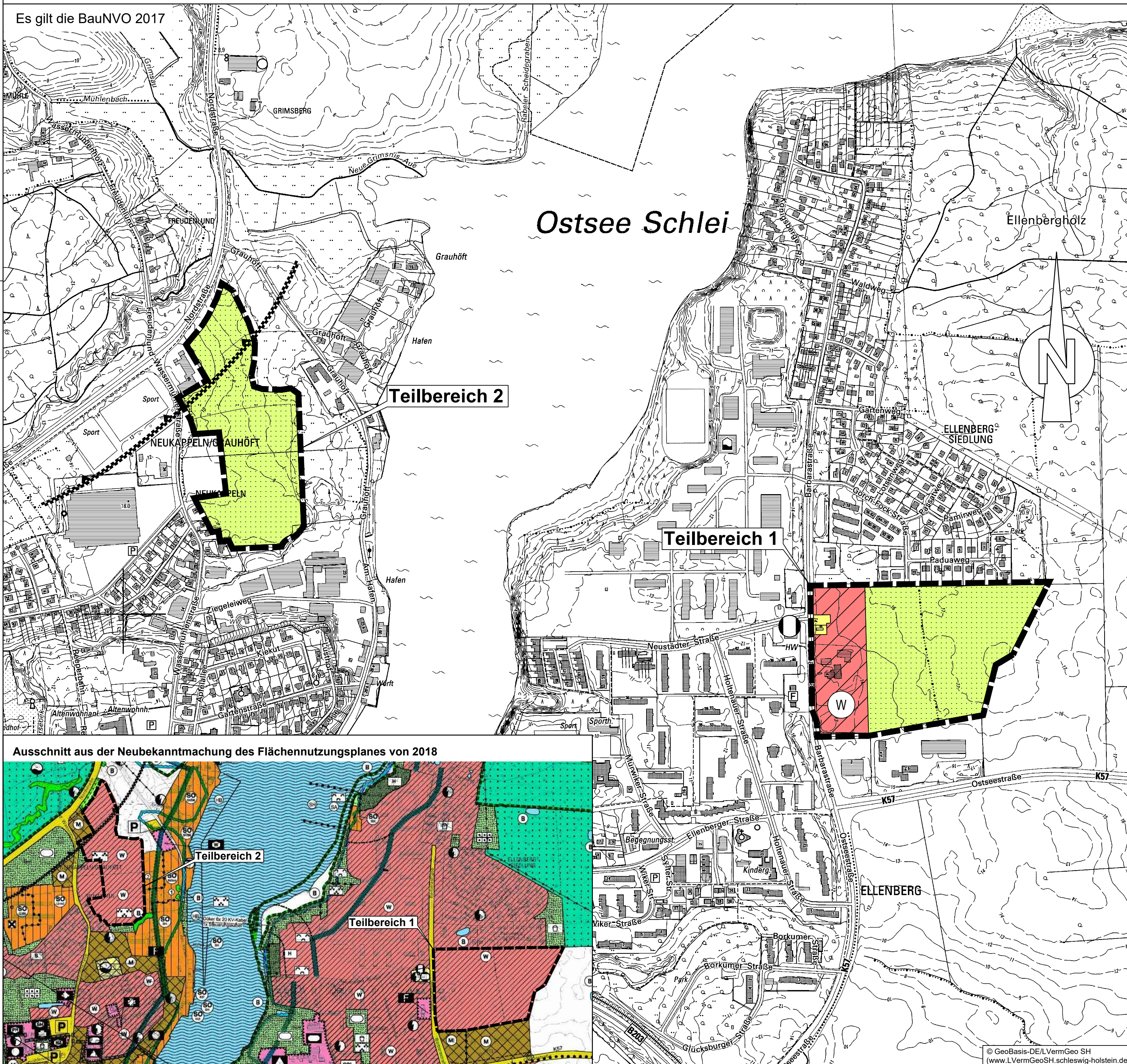


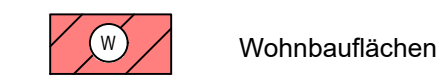
Es gilt die BauNVO 2017



Planzeichen Erläuterungen

Festsetzungen

Art der baulichen Nutzung



Wohnbauflächen


Rechtsgrundlagen

§ 5 Abs. 2 Nr.1 BauGB

§ 1 Abs. 1 Nr. 1 BauNVO

Flächen für Versorgungsanlagen, für die Abfallentsorgung und Abwasserbeseitigung sowie für Ablagerungen; Einrichtungen und sonstige Maßnahmen, die dem Klimawandel entgegenwirken

§ 5 Abs. Nr. 4 BauGB



Flächen für Versorgungsanlagen

Zweckbestimmung:



Wärmeversorgung

Flächen für die Landwirtschaft und Wald

§ 5 Abs. Nr. 9 BauGB



Flächen für die Landwirtschaft

Sonstige Planzeichen



Grenze des räumlichen Geltungsbereiches des bzw. der 50. Änderungsflächenutzungsplanes

§ 5 Abs. BauGB

Nachrichtliche Übernahmen



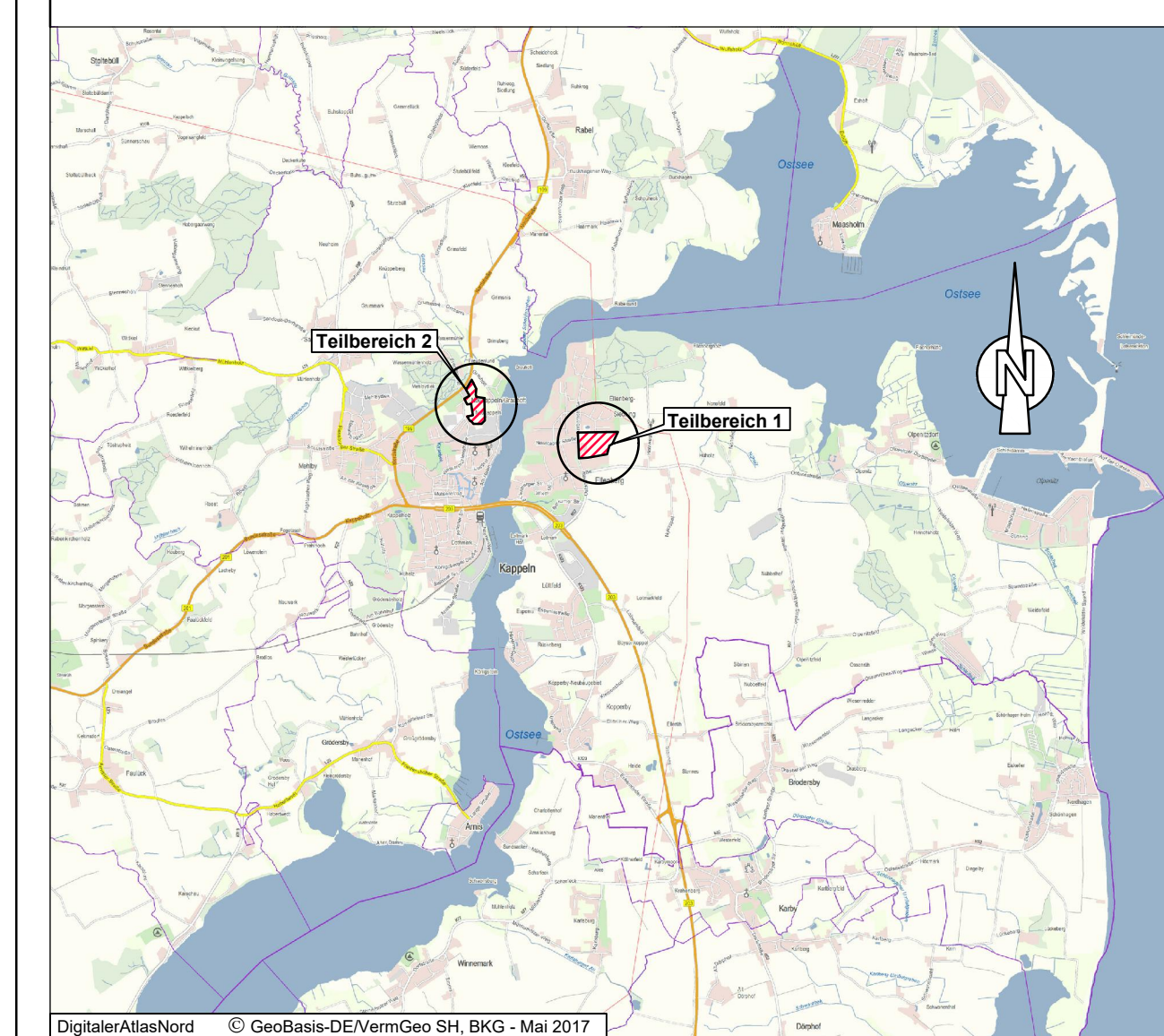
Wasserschongebiet

§ 5 Abs. 4 BauGB


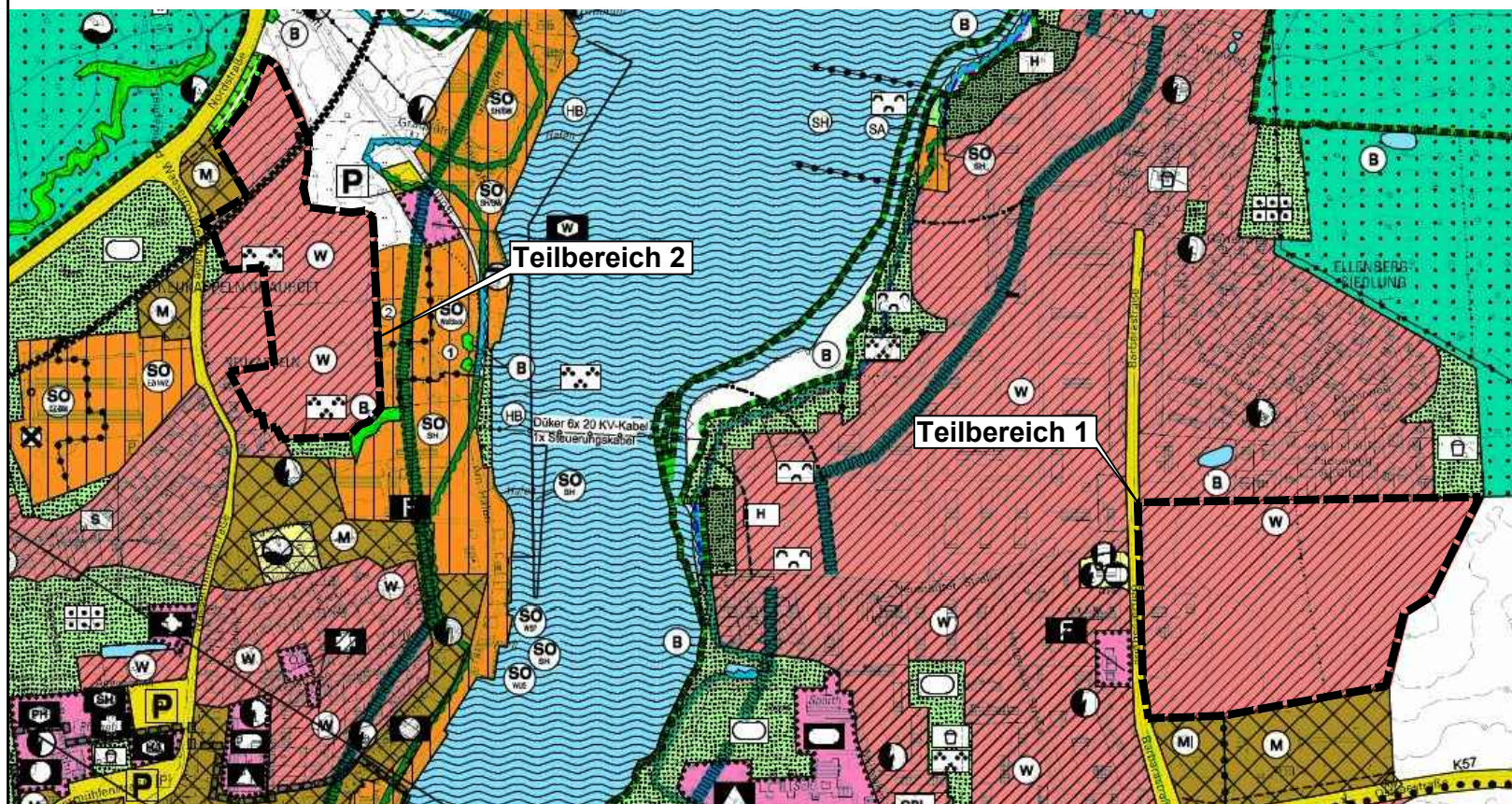
8.7.2 (1) LROPL/6.4.1 (5) RPL

Übersichtskarte

M.1 : 25.000

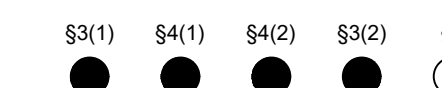


Ausschnitt aus der Neubekanntmachung des Flächennutzungsplanes von 2018



Stadt Kappeln
 Kreis Schleswig-Flensburg
50. Änderung des Flächennutzungsplanes

Verfahrensstand nach BauGB



23843 Bad Oldesloe
 Paperfang 4
 Tel.: 0 45 31 / 67 07 - 0
 Fax: 0 45 31 / 67 07 - 79
 E-mail: oldesloe@gsp-ig.de
 Internet: www.gsp-ig.de

Stand: 12.11.2020 / L.

P-Nr.: 19 / 1191