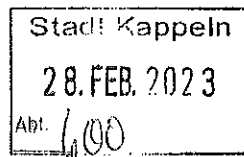


Stadt Kappeln  
-Bauverwaltung-  
Frau Elke von Hoff  
Reeperbahn 2  
24376 Kappeln



13.02.2023

### **Antrag zur Erstellung von 1 Bootsrampe auf der Schlei**

Sehr geehrte Damen und Herren,

wir sind eine Kinder- und Jugendhilfe Einrichtung in 24376 Kappeln-Kopperby, Uferweg

Wir würden gerne ein zusätzliches Angebot für unsere zu Betreuenden anbieten. Wir sind im Besitz von 2 kleinen Motorsportbooten. (Bootslänge 5,20 m, Bootsrampe 3,30m x 5,60m)

Der pädagogische Hintergrund ist, Kindern eine alternative zum pädagogischen Reiten anzubieten. Ziel soll sein, den zu Betreuenden eine Freizeitbeschäftigung anzubieten, die Ihnen Freude und Spaß bereitet, aber auch ein verantwortungsvolles Handeln abverlangt. Ihren Fähigkeiten entsprechend ist vorgesehen, das Sie einen Angelschein erwerben können, und wenn möglich extern auch den Motorbootführerschein See. Wasser hat eine sehr beruhigende Wirkung auf Kinder und Jugendliche die sehr unruhig und aufgewühlt sind.

Wir würden gerne ein schwimmfähiges Boat Lift in Ufernähe aufbauen.  
Unterlagen sind dem Schreiben beigelegt.

Für den Standort sind dem Schreiben 2 Seekarten beigelegt.

Mit freundlichen Grüßen

9°56' 2" 9°56' 3" 9°56' 4" 9°56' 5" 9°56' 6" 9°56' 7" 9°56' 8"

**Permalinks:**

Marker wird durch Klick in die Karte gesetzt.

Position: N54°38.400' E9°56.676'

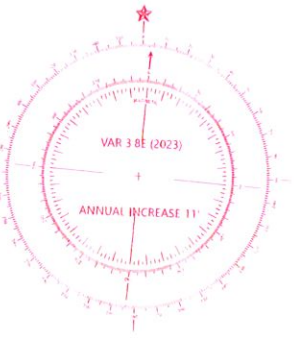
Beschreibung:

URL (Kopieren mit Strg/Cmd + C):  
<https://map.openseamap.org/?zoom=17&lat=54.63956&lon=9.94598&m1at=54.64000&m1on=9.94459&layers=BFTFFTTFFTT0TFFFFFFF>



54°38.4'  
54°38.3'  
54°38.2'

36 / Kopperby 2







Bearbeiten

Ansicht

Werkzeuge

Hilfe

**Permalinks:** ✖

Marker wird durch Klick in die Karte gesetzt.

---

Position: N54°38.399' E9°56.677'

Beschreibung: 


Hier soll die Bootsplattform schwimmen und befestigt werden.

---

URL (Kopieren mit Strg/Cmd + C):

<https://map.openseamap.org/?zoom=18&lat=54.64015&lon=9.94717&mlat=54.63998&mlon=9.94462&mtext=Hier%20soll%20die%20Bootsplatt->

*Slimpe*



54°38.4'



0.1 nmi

Zoom: 18 N54°38.384' E9°56.626'

Permalink